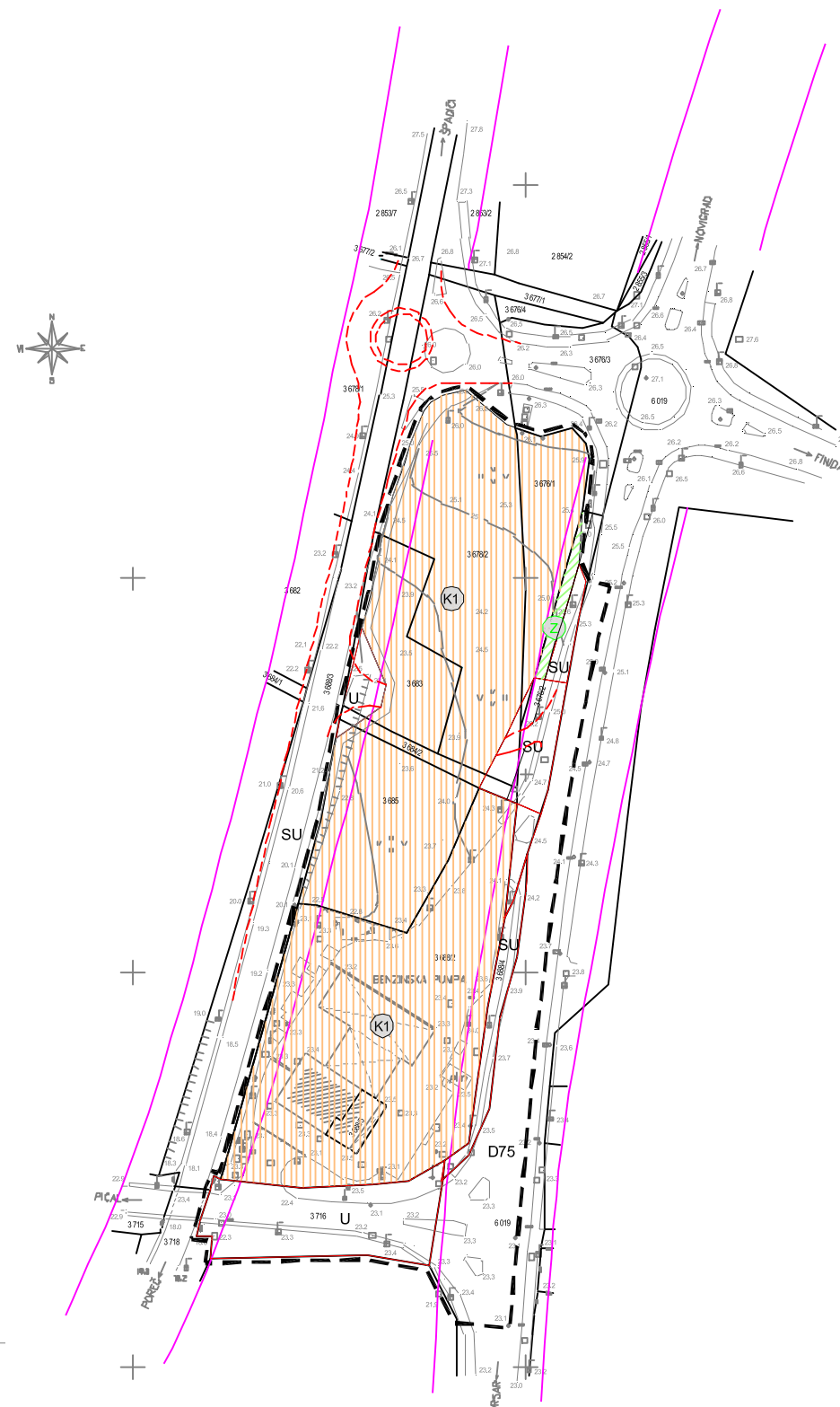












# DETALJNI PLAN UREĐENJA OMV - poslovna zona IZMJENA I DOPUNA

## PRIJEDLOG DPU-a ZA JAVNU RASPRAVU

### DETALJNA NAMJENA POVRŠINA



#### LEGENDA

-  GRANICA OBUHVATA  
DETALJNOG PLANA UREĐENJA
-  3678/2 GRANICA POSTOJEĆE  
KATASTARSKE ČESTICE
-  GRANICA PLANIRANE  
GRADEVNE ČESTICE
-  GRANICA KORIDORA GLAVNE MJESNE I SABIRNE  
ULICE PREMA GUP-u GRADA POREČA
-  GOSPODARSKA NAMJENA  
- PRETEŽITO USLUŽNA
-  ZAŠTITNE ZELENE POVRŠINE
-  DRŽAVNA CESTA  
GLAVNA MJESNA ULICA
-  SU SABIRNA ULICA
-  U ULICA
-  PLANIRANA REKONSTRUKCIJA PROMETNICE

**Geoplan**  
GEODEZIJSKOPOSREDOVANJE  
POSREDOVANJE U PROMETU NEKRETNIM  
POSREDOVANJE U PROMETU NEKRETNIM  
POSREDOVANJE U PROMETU NEKRETNIM

Izradio: GEOPLAN d.o.o. Poreč  
MJERILO 1:1000  
Reambulacija, lipanj 2015.god.

|  |  |   |   |
|--|--|---|---|
| Županija Istarska<br>Grad Poreč  |  | Pravna osoba koja je izradila plan:<br><b>PLANIS d.o.o. Poreč, Pazinska 31</b>                                      |   |
| Naziv prostornog plana:<br>DETALJNI PLAN UREĐENJA<br>OMV - poslovna zona IZMJENA I DOPUNA<br>Faza izrade:<br>PRIJEDLOG PLANA ZA JAVNU RASPRAVU |  | Pečat:  | Diraktor:   |
| Naziv kartografskog projekta:<br>DETALJNA NAMJENA POVRŠINA   |  | Zdravko Petanjek<br>(ime, prezime i prezime)  |   |
| Broj kartografskog projekta:<br>1  | Mjerilo kartografskog projekta:<br>1 : 1000  | Koordinator plan:<br>dr. sc. Damir Hrvatin dipl. ing. arh.<br>Grad Poreč<br>Marina Kalogjera, dipl. ing. arh.-Paris | Odgovorni voditelj izradbe:<br>Marina Kalogjera dipl. ing. arh.<br>Ivana Katić, me. ing. arh.<br>Zdravko Petanjek, ing. |
| Odluka predstavničkog tijela o izmjeni i dopuni Plana (službeni glasnik): Službeni glasnik Grada Poreča br.: 09/7                              | Odluka predstavničkog tijela o donošenju plana (službeni glasnik): Službeni glasnik Grada Poreča:                  | Stručni tim za izradbu:<br>Marina Kalogjera dipl. ing. arh.<br>Ivana Katić, me. ing. arh.<br>Zdravko Petanjek, ing. |   |
| Javna rasprava (datum otpisa):   | Javni uvid ostao:<br>do  | Datum izradbe:<br>2015.-2017.   | Broj elaborata:<br>04/15  |
| Pečat tijela odgovornog za provođenje javne rasprave   | Odgovorna osoba za podnošenje javne rasprave:<br>dr. sc. Damir Hrvatin dipl. ing. arh.<br>(ime, prezime i prezime) | Pečat nadležnog tijela  | Pečat predstavničkog tijela   |
|  |  | Istovjetnost ovog prostornog plana s izvornikom osigurat:<br>(ime, prezime i prezime)                               | Predsjednik predstavničkog tijela:<br>(ime, prezime i prezime)  |